



PRÉFÈTE DU PAS-DE-CALAIS

Direction Départementale des Territoires et de la Mer

**Directive Européenne 2002/49/CE du 25 juin 2002
relative à l'évaluation et la gestion du bruit dans l'environnement
2ème échéance**

Réseau Routier Communal

Cartes de Bruit Stratégiques des infrastructures de transports terrestres
Trafic compris entre 8 200 et 16 400 véhicules/jour

REPRÉSENTATION CARTOGRAPHIQUE DES ROUTES COMMUNALES

5b – Cartes : A Ln

18 planches

(voir la liste des communes en annexe 4 pour localiser la(les) planche(s) correspondante(s))

Vu pour être annexé à l'arrête préfectoral
en date du 17 NOV. 2015

La Préfète

Fabienne BUCCIO

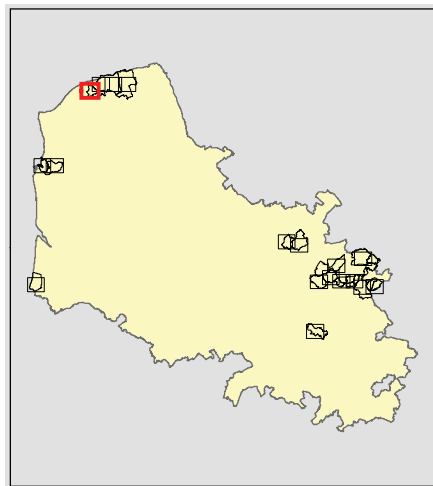
Carte de type A Indice Ln

Carte 1 sur 18

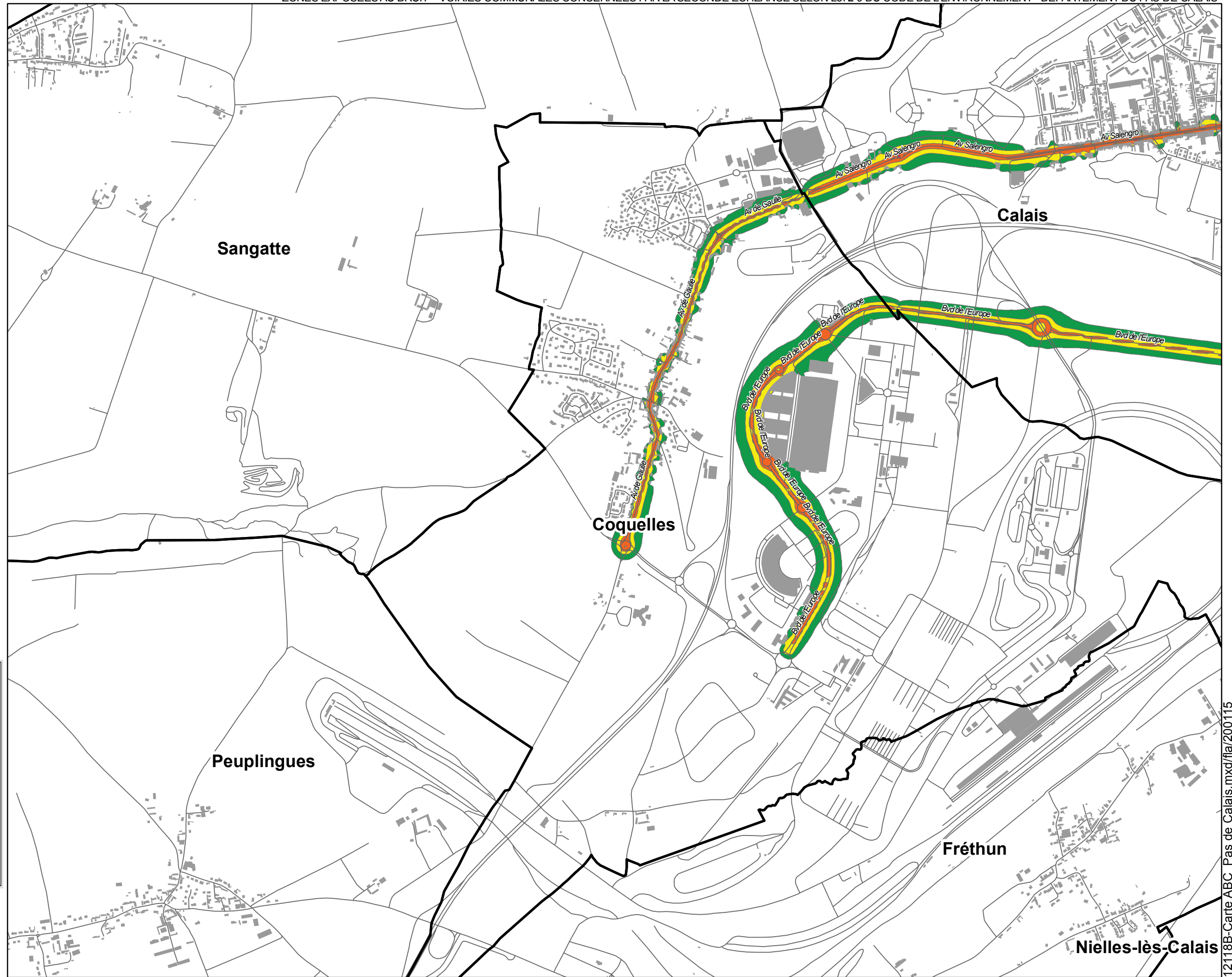
Valeurs isophones en dB (A)

- 50 - 55
- 55 - 60
- 60 - 65
- 65 - 70

Source :
DREAL Nord-Pas-de-Calais
DDTM Pas-de-Calais
BD Topo© de l'IGN 2010



0 150 300 m



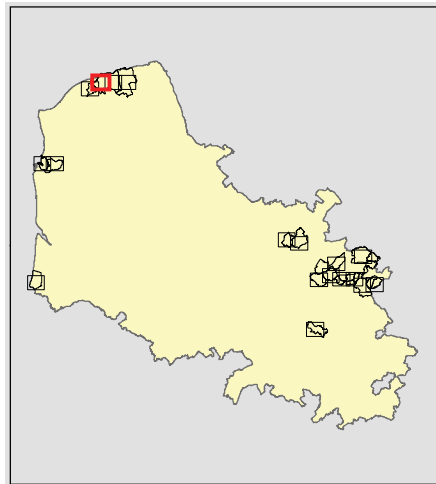
Carte de type A Indice Ln

Carte 2 sur 18

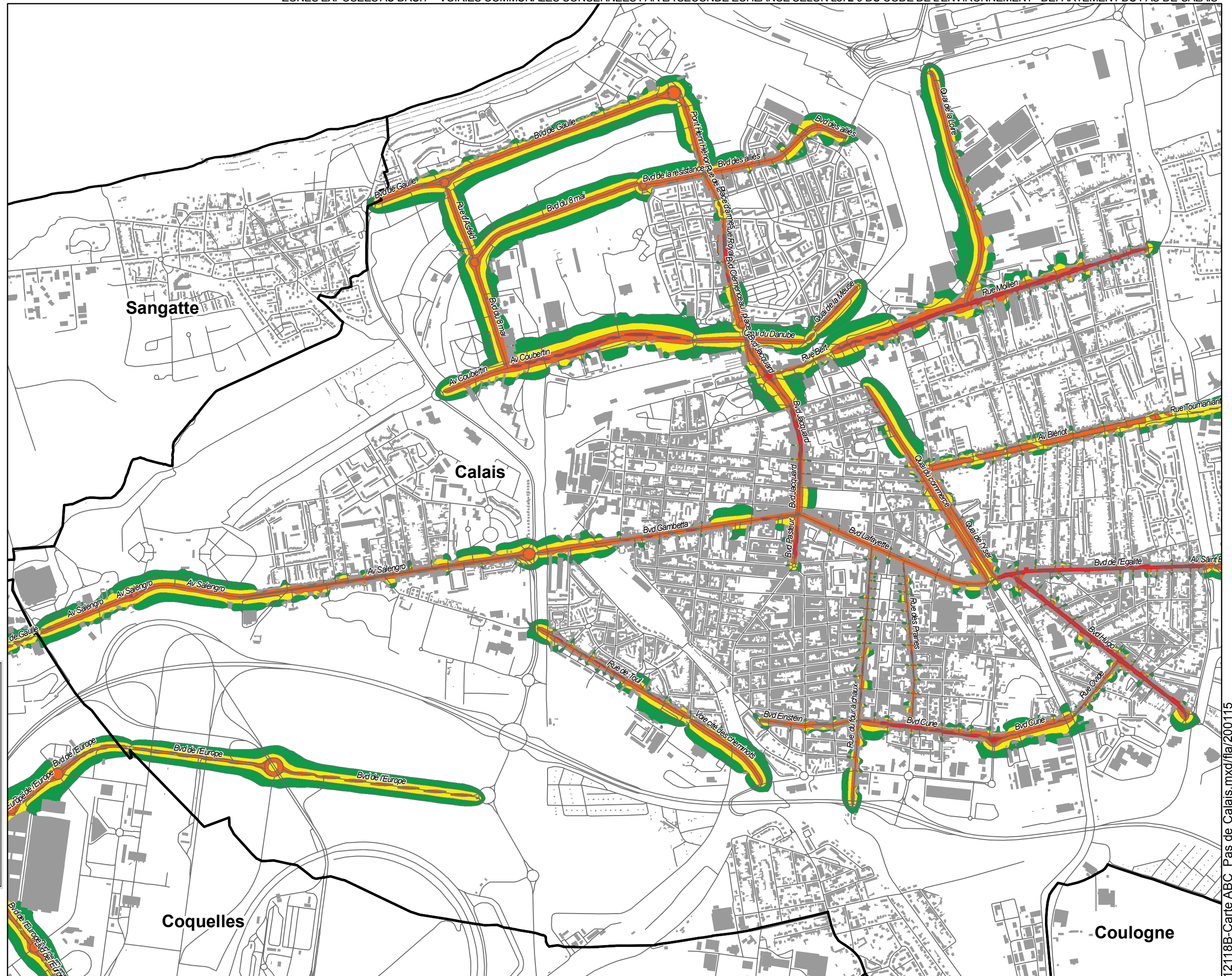
Valeurs isophones en dB (A)

- 50 - 55
- 55 - 60
- 60 - 65
- 65 - 70

Source :
DREAL Nord-Pas-de-Calais
DDTM Pas-de-Calais
BD Topo© de l'IGN 2010



0 150 300 m



Sangatte

Calais

Coquelles

Coulogne

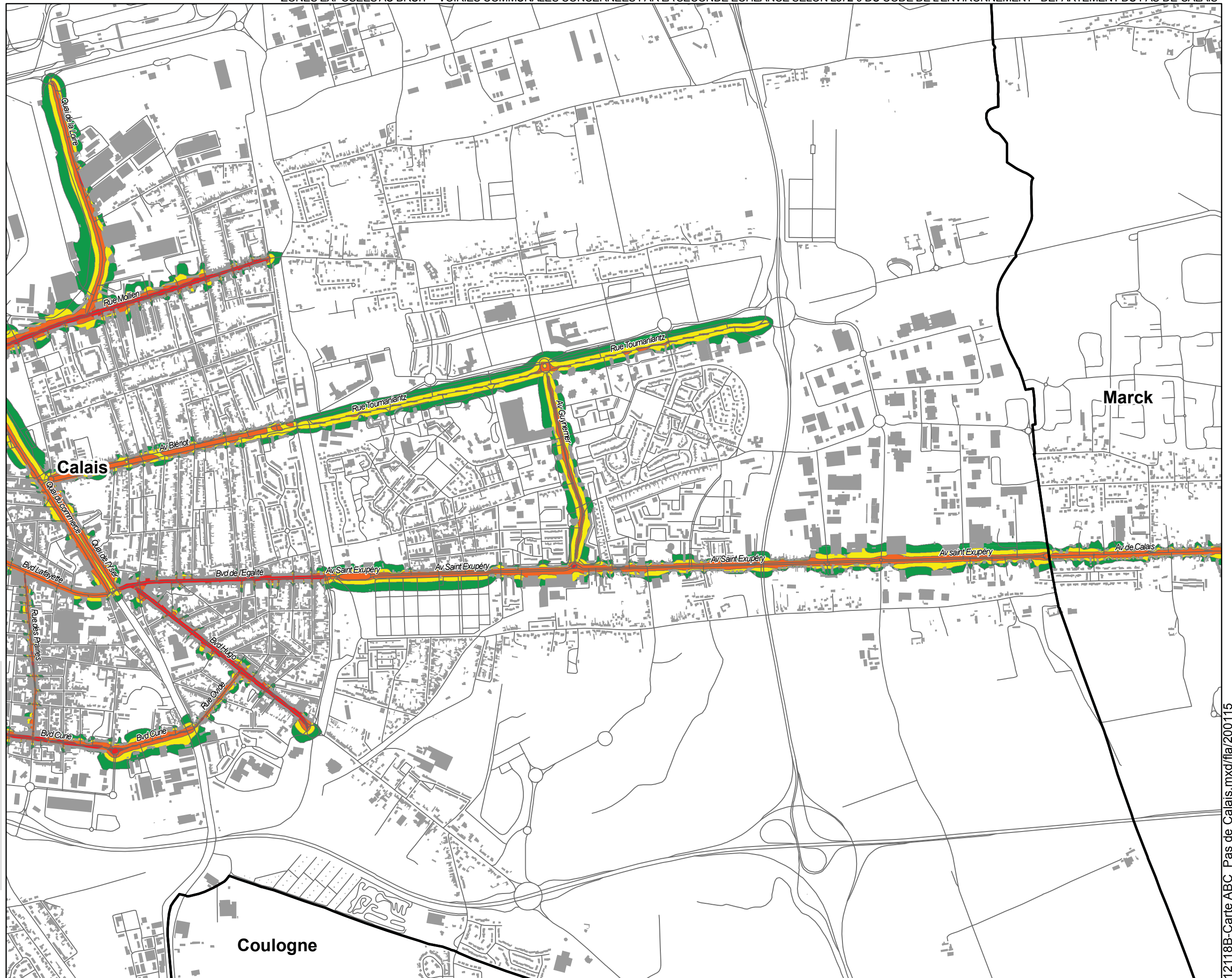
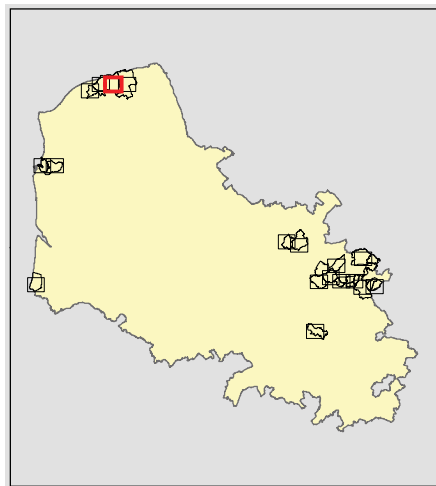
Carte de type A Indice Ln

Carte 3 sur 18

Valeurs isophones en dB (A)

- 50 - 55
- 55 - 60
- 60 - 65
- 65 - 70

Source :
DREAL Nord-Pas-de-Calais
DDTM Pas-de-Calais
BD Topo© de l'IGN 2010



0 150 300 m

Carte de type A Indice Ln

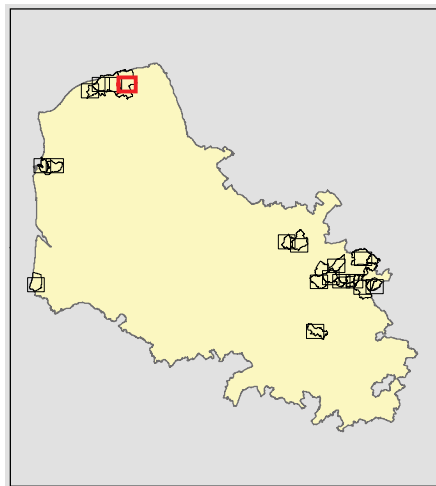
Carte 4 sur 18

Valeurs isophones en dB (A)

- 50 - 55
- 55 - 60
- 60 - 65
- 65 - 70



Source :
DREAL Nord-Pas-de-Calais
DDTM Pas-de-Calais
BD Topo© de l'IGN 2010



0 150 300 m

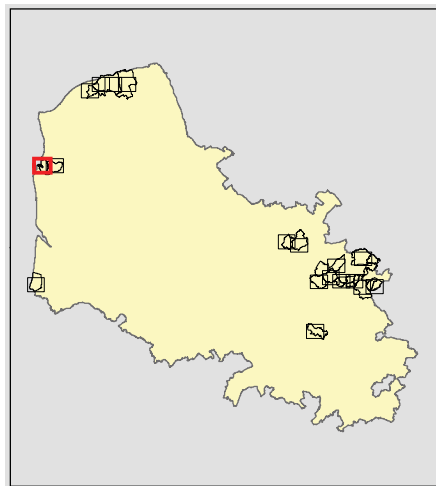
Carte de type A Indice Ln

Carte 5 sur 18

Valeurs isophones en dB (A)

- 50 - 55
- 55 - 60
- 60 - 65
- 65 - 70

Source :
DREAL Nord-Pas-de-Calais
DDTM Pas-de-Calais
BD Topo© de l'IGN 2010



0 150 300 m

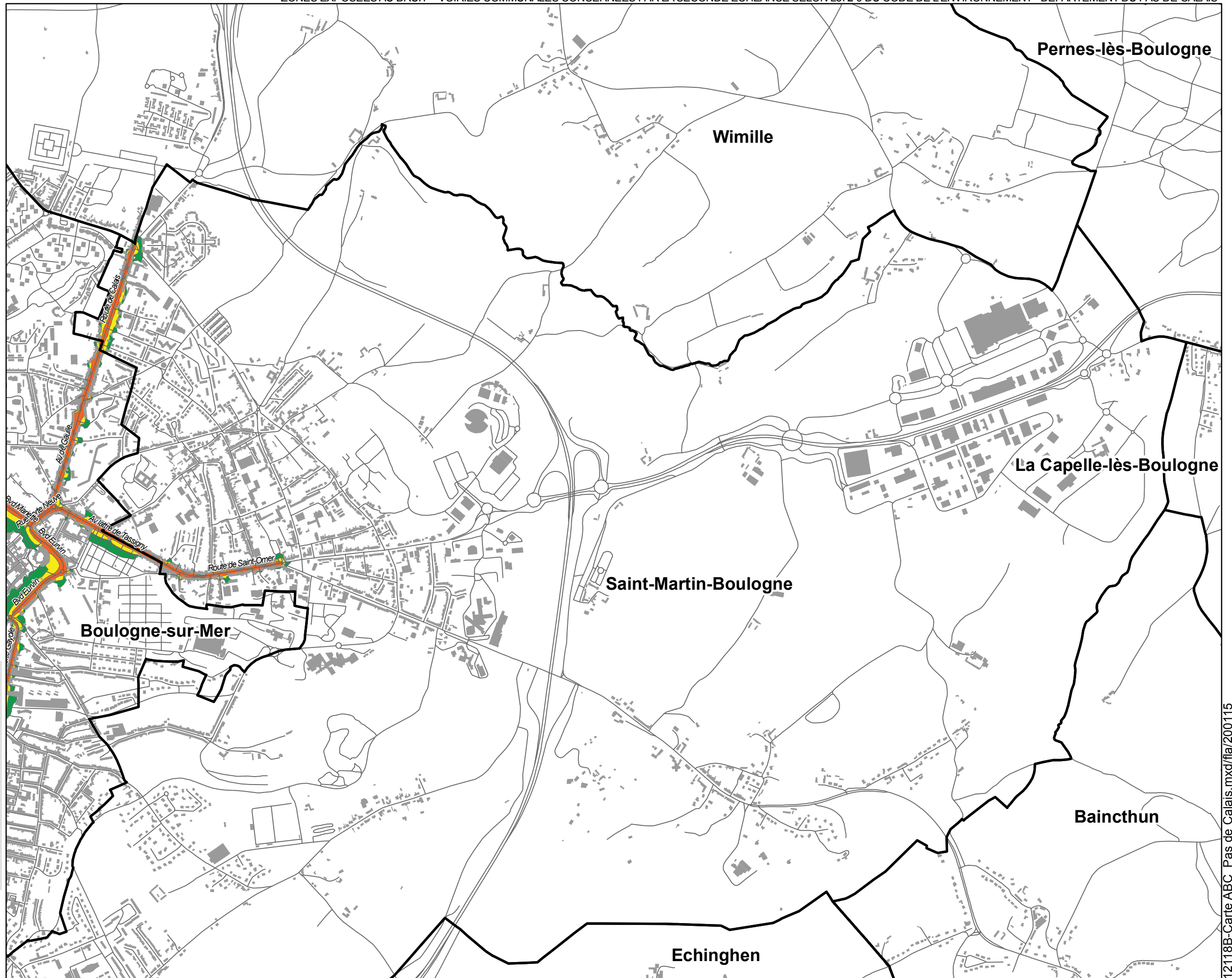
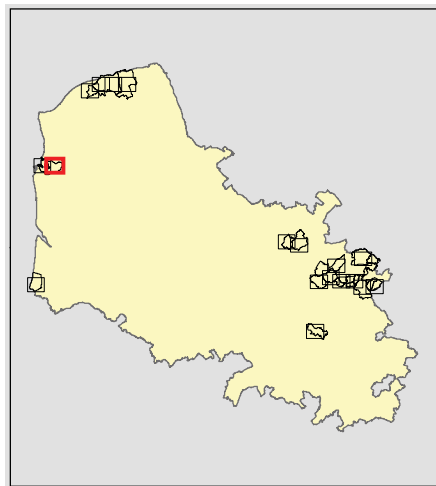
Carte de type A Indice Ln

Carte 6 sur 18

Valeurs isophones en dB (A)

- 50 - 55
- 55 - 60
- 60 - 65
- 65 - 70

Source :
DREAL Nord-Pas-de-Calais
DDTM Pas-de-Calais
BD Topo© de l'IGN 2010



0 150 300 m

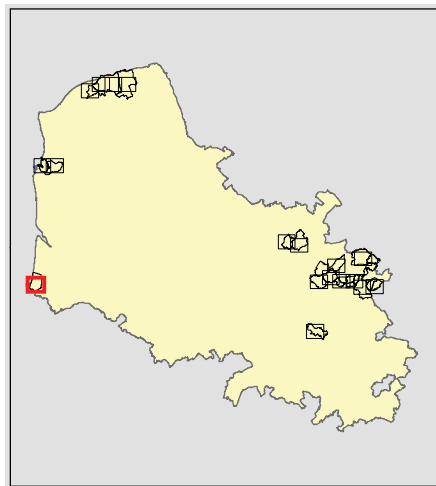
Carte de type A Indice Ln

Carte 7 sur 18

Valeurs isophones en dB (A)

- 50 - 55
- 55 - 60
- 60 - 65
- 65 - 70

Source :
DREAL Nord-Pas-de-Calais
DDTM Pas-de-Calais
BD Topo© de l'IGN 2010



0 150 300 m



12118B-Carte ABC_Pas de Calais.mxd/fla/200115

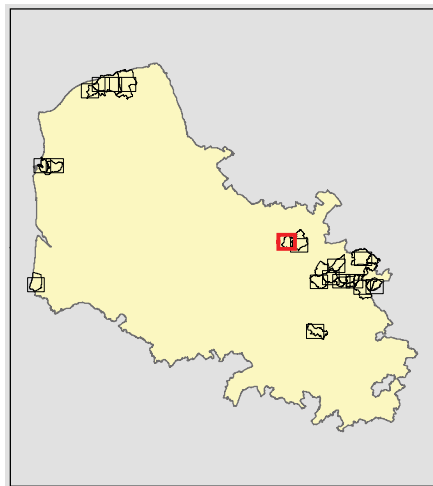
Carte de type A Indice Ln

Carte 8 sur 18

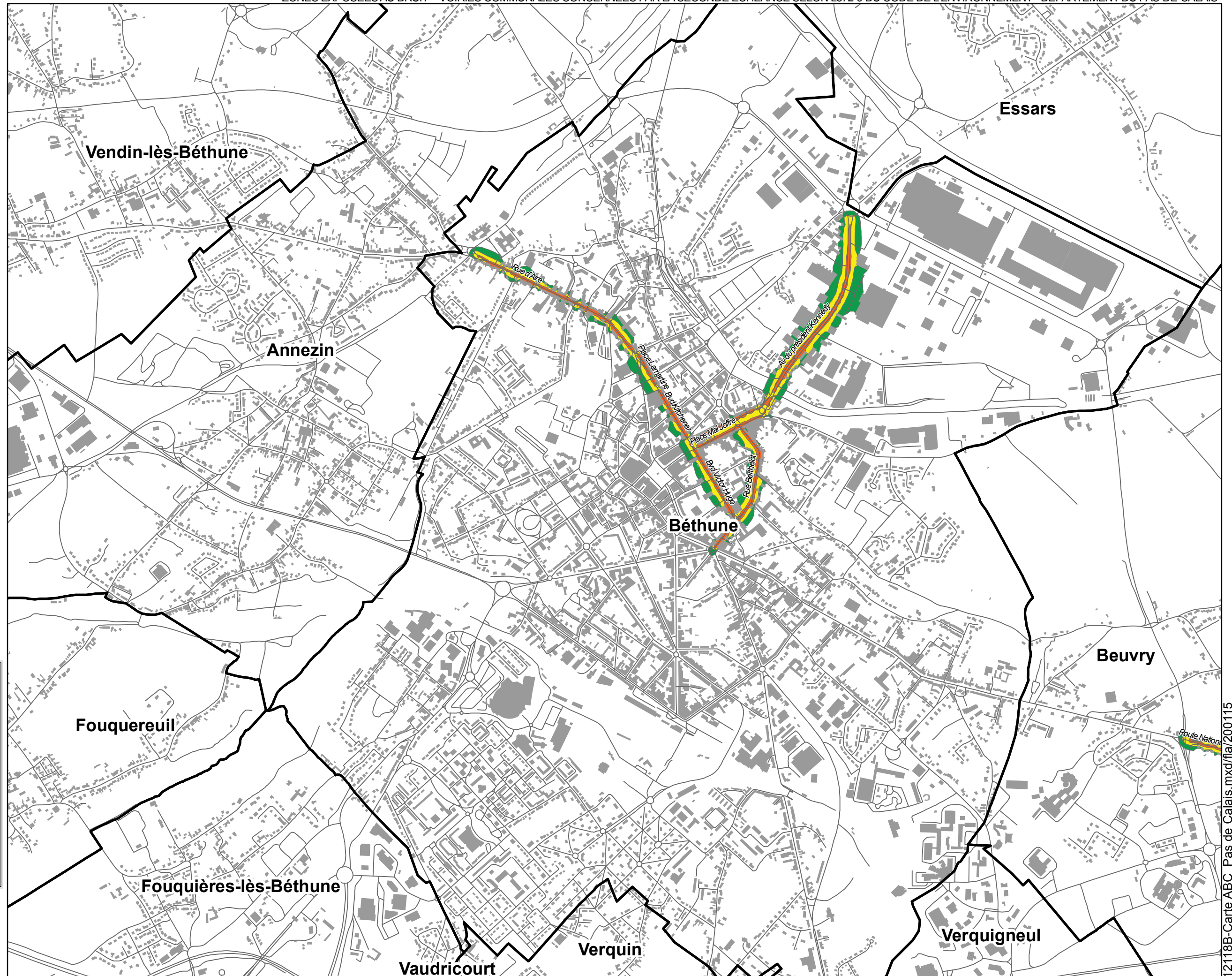
Valeurs isophones en dB (A)

- 50 - 55
- 55 - 60
- 60 - 65
- 65 - 70

Source :
DREAL Nord-Pas-de-Calais
DDTM Pas-de-Calais
BD Topo© de l'IGN 2010



0 150 300 m



12118B-Carte ABC_Pas de Calais.mxd/fla/200115

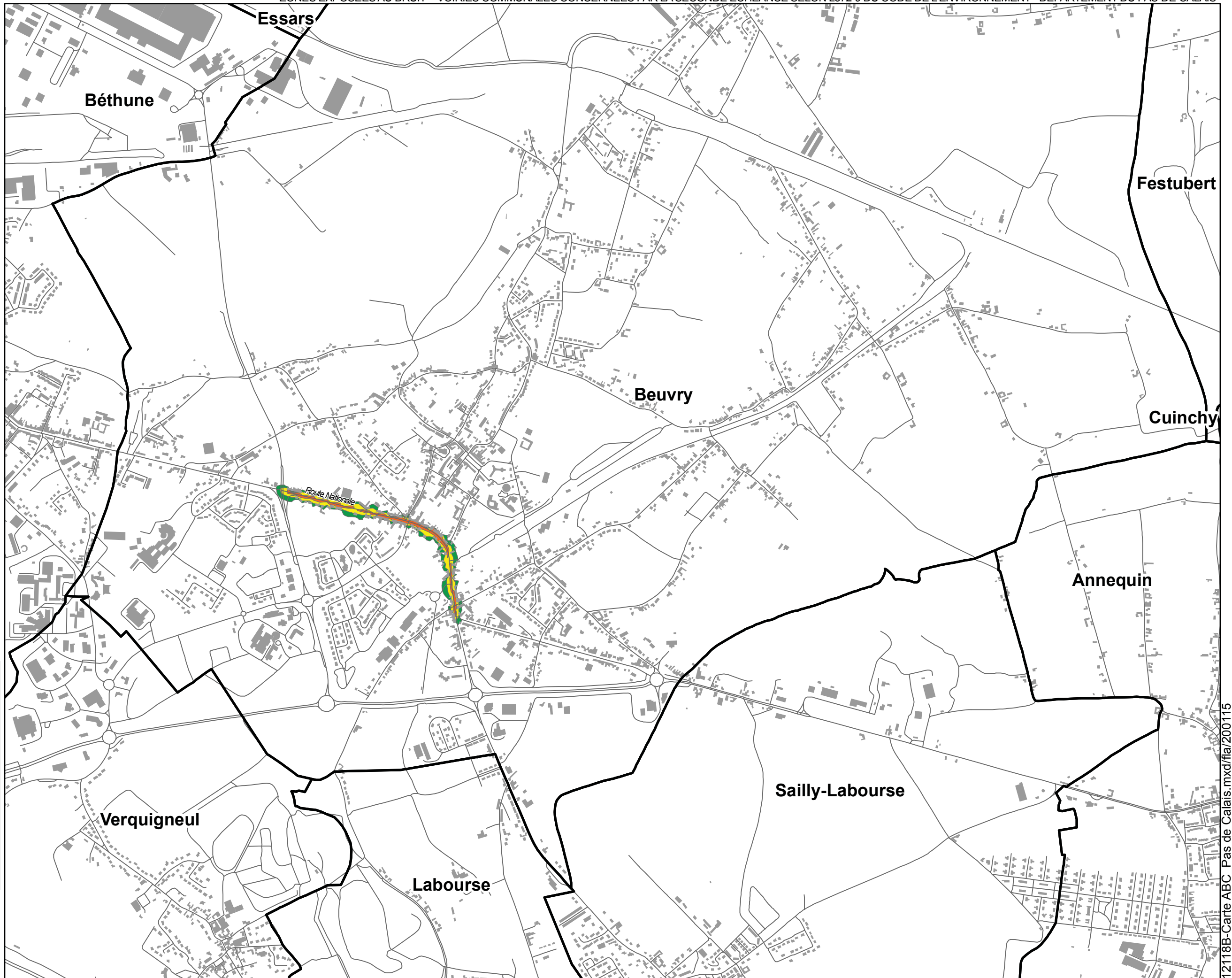
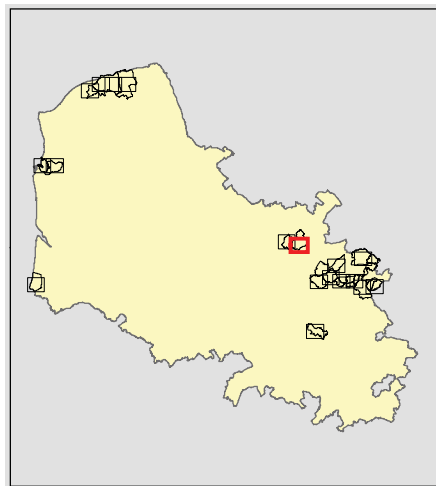
Carte de type A Indice Ln

Carte 9 sur 18

Valeurs isophones en dB (A)

- 50 - 55
- 55 - 60
- 60 - 65
- 65 - 70

Source :
DREAL Nord-Pas-de-Calais
DDTM Pas-de-Calais
BD Topo© de l'IGN 2010



0 150 300 m

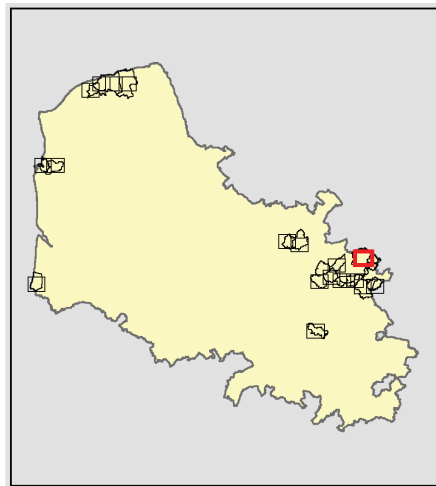
Carte de type A Indice Ln

Carte 10 sur 18

Valeurs isophones en dB (A)

- 50 - 55
- 55 - 60
- 60 - 65
- 65 - 70

Source :
DREAL Nord-Pas-de-Calais
DDTM Pas-de-Calais
BD Topo© de l'IGN 2010



0 150 300 m



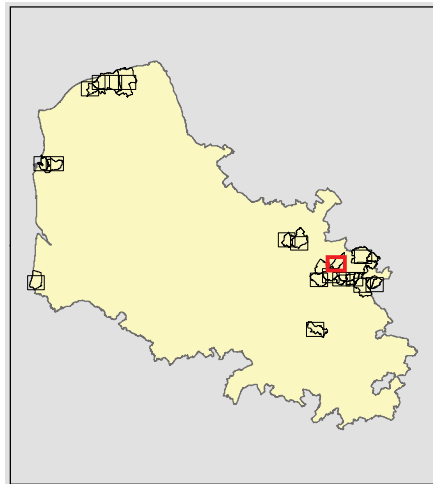
Carte de type A Indice Ln

Carte 11 sur 18

Valeurs isophones en dB (A)

- 50 - 55
- 55 - 60
- 60 - 65
- 65 - 70

Source :
DREAL Nord-Pas-de-Calais
DDTM Pas-de-Calais
BD Topo© de l'IGN 2010



0 150 300 m



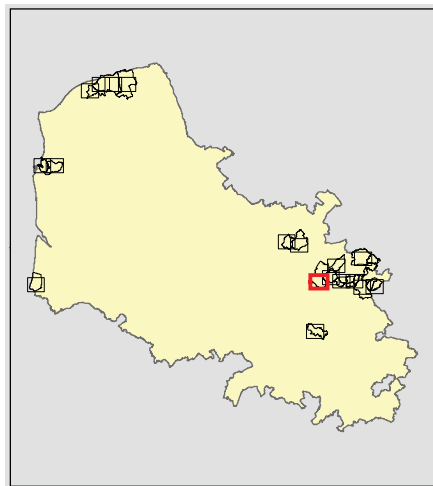
Carte de type A Indice Ln

Carte 12 sur 18

Valeurs isophones en dB (A)

- 50 - 55
- 55 - 60
- 60 - 65
- 65 - 70

Source :
DREAL Nord-Pas-de-Calais
DDTM Pas-de-Calais
BD Topo© de l'IGN 2010



0 150 300 m



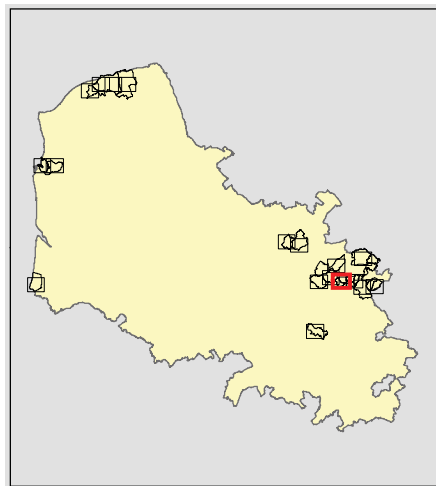
Carte de type A Indice Ln

Carte 14 sur 18

Valeurs isophones en dB (A)

- 50 - 55
- 55 - 60
- 60 - 65
- 65 - 70

Source :
DREAL Nord-Pas-de-Calais
DDTM Pas-de-Calais
BD Topo© de l'IGN 2010



0 150 300 m



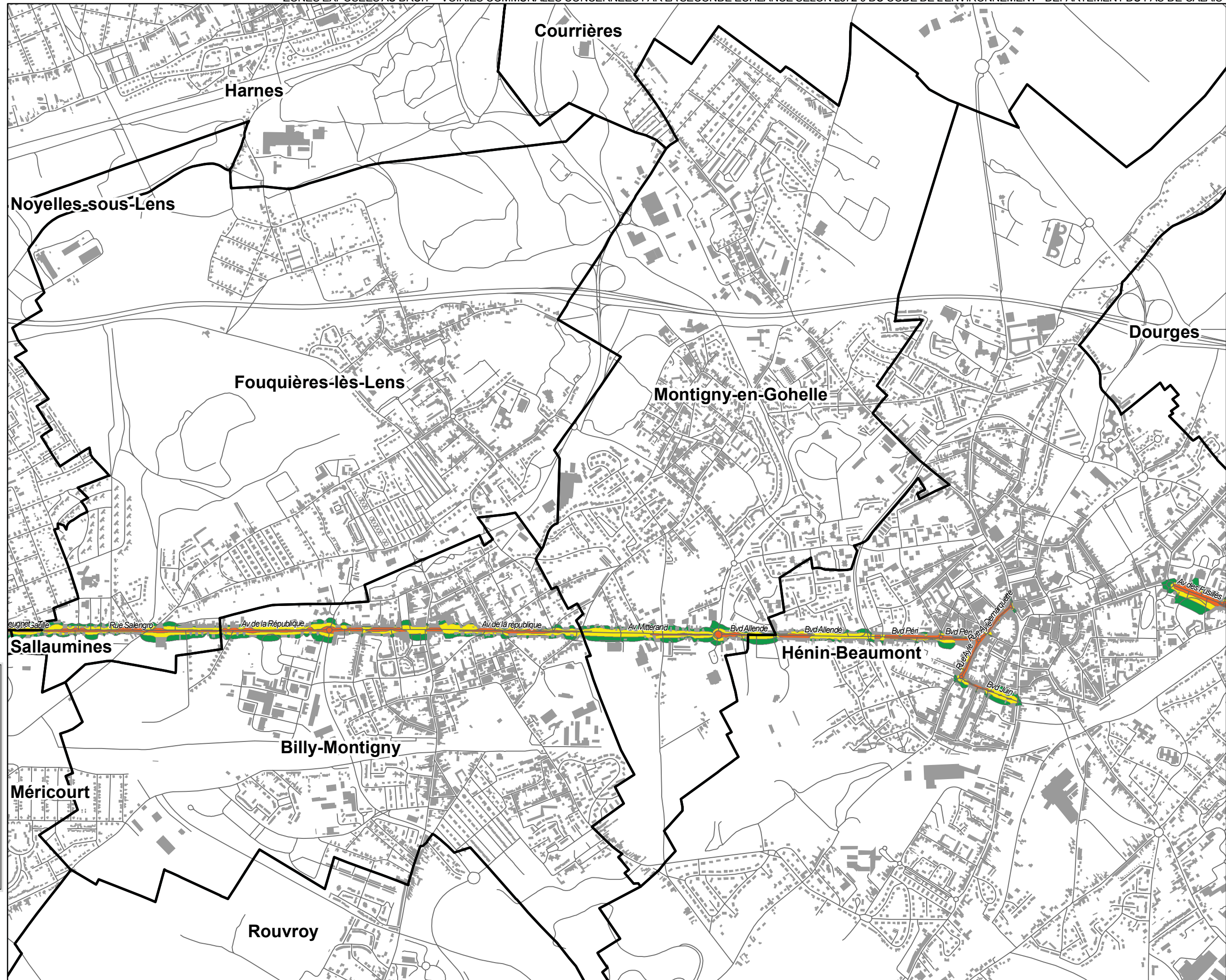
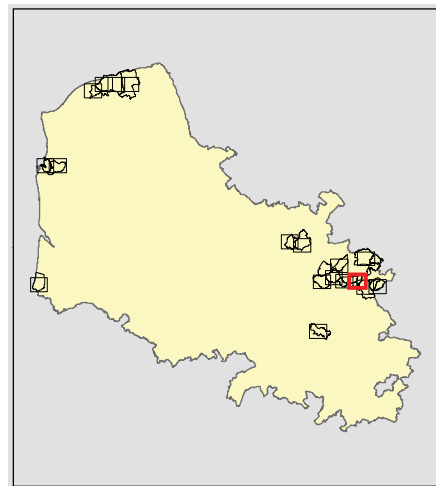
Carte de type A Indice Ln

Carte 15 sur 18

Valeurs isophones en dB (A)

- 50 - 55
- 55 - 60
- 60 - 65
- 65 - 70

Source :
DREAL Nord-Pas-de-Calais
DDTM Pas-de-Calais
BD Topo© de l'IGN 2010



0 150 300 m

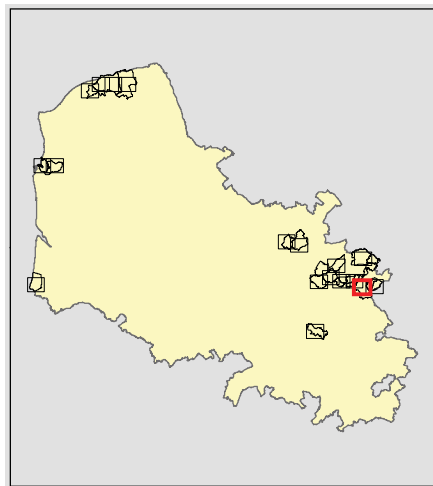
Carte de type A Indice Ln

Carte 16 sur 18

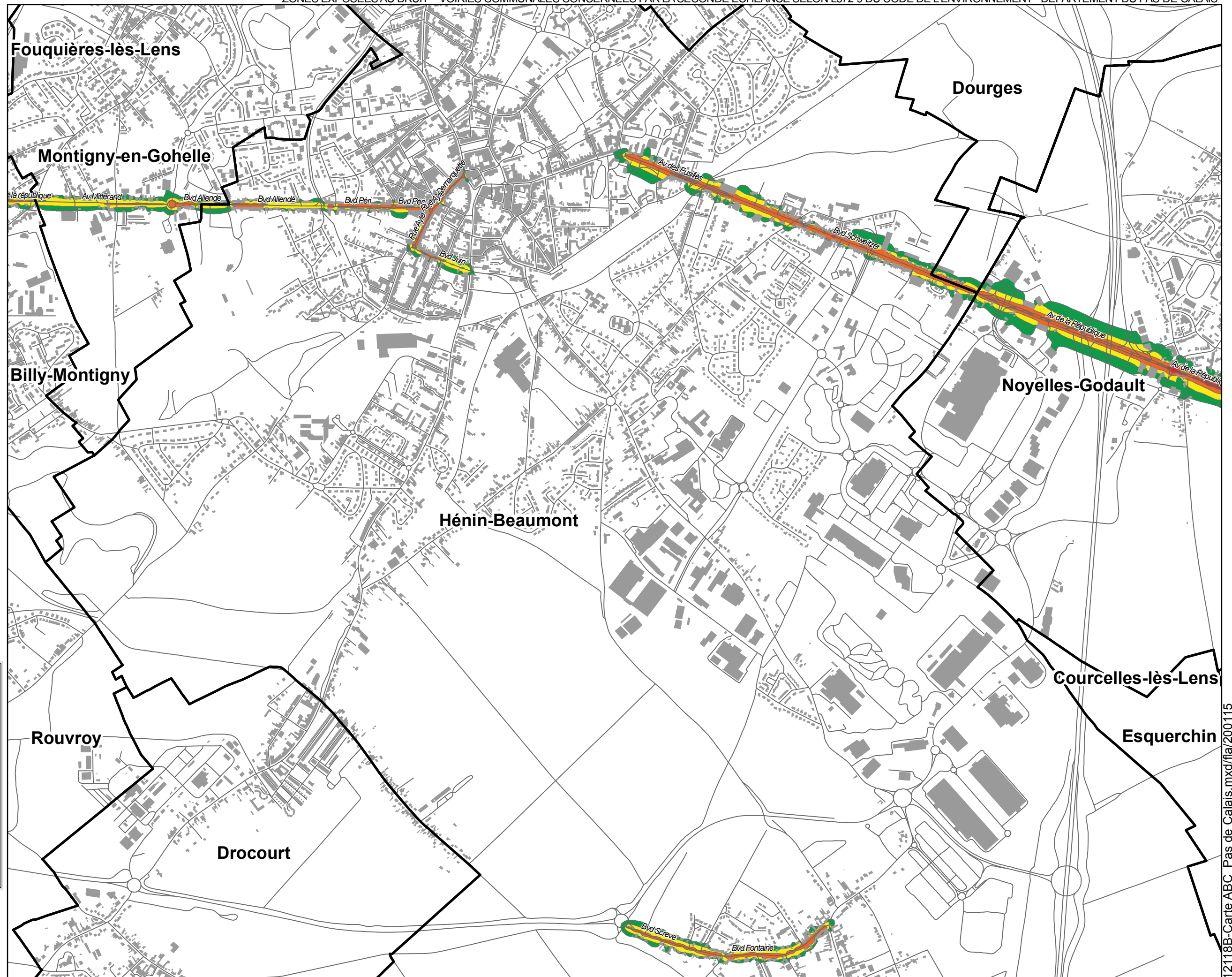
Valeurs isophones en dB (A)

- 50 - 55
- 55 - 60
- 60 - 65
- 65 - 70

Source :
DREAL Nord-Pas-de-Calais
DDTM Pas-de-Calais
BD Topo© de l'IGN 2010



0 150 300 m



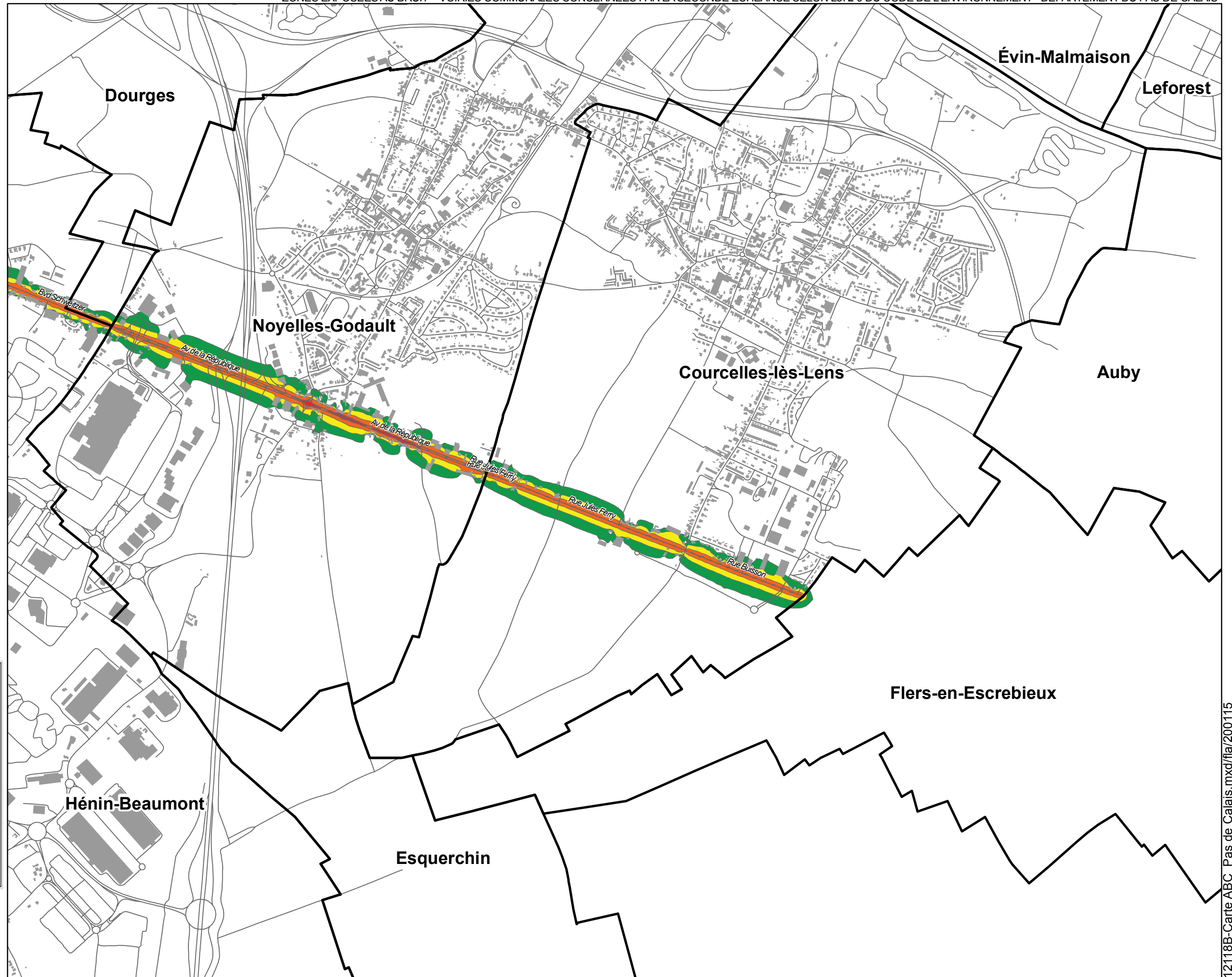
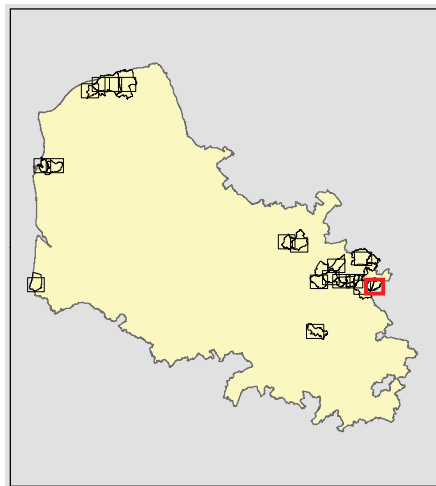
Carte de type A Indice Ln

Carte 17 sur 18

Valeurs isophones en dB (A)

- 50 - 55
- 55 - 60
- 60 - 65
- 65 - 70

Source :
DREAL Nord-Pas-de-Calais
DDTM Pas-de-Calais
BD Topo© de l'IGN 2010



0 150 300 m

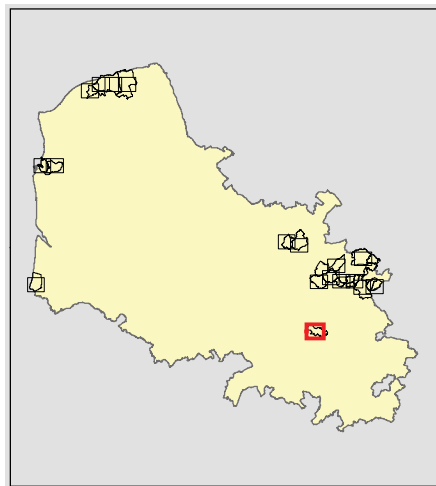
Carte de type A Indice Ln

Carte 18 sur 18

Valeurs isophones
en dB (A)

- 50 - 55
- 55 - 60
- 60 - 65
- 65 - 70

Source :
DREAL Nord-Pas-de-Calais
DDTM Pas-de-Calais
BD Topo© de l'IGN 2010



0 150 300 m

